

# Des Hauts de Couëron à St Etienne via Bongarand (attelage)













Une randonnée proposée par Equiliberté 44

Ce parcours vous emmènera des hauteurs de Couëron à la vallée du Cens, où vous pourrez visiter la chapelle de Bongarand. Vous rejoindrez Saint Etienne de Montluc puis reviendrez au départ par les chemins couëronnais.

Cette variante du circuit est accessible aux attelages.



|  |         |   |                 |
|--|---------|---|-----------------|
|  <b>Durée :</b>            | 4h      |  <b>Difficulté :</b>             | Moyenne         |
|  <b>Distance :</b>         | 27.86km |  <b>Retour point de départ :</b> | Oui             |
|  <b>Dénivelé positif :</b> | 96m     |  <b>Moyen de locomotion :</b>    | A cheval        |
|  <b>Dénivelé négatif :</b> | 95m     |  <b>Commune :</b>                | Couëron (44220) |
|  <b>Point haut :</b>       | 82m     |   |                 |
|  <b>Point bas :</b>        | 3m      |   |                 |

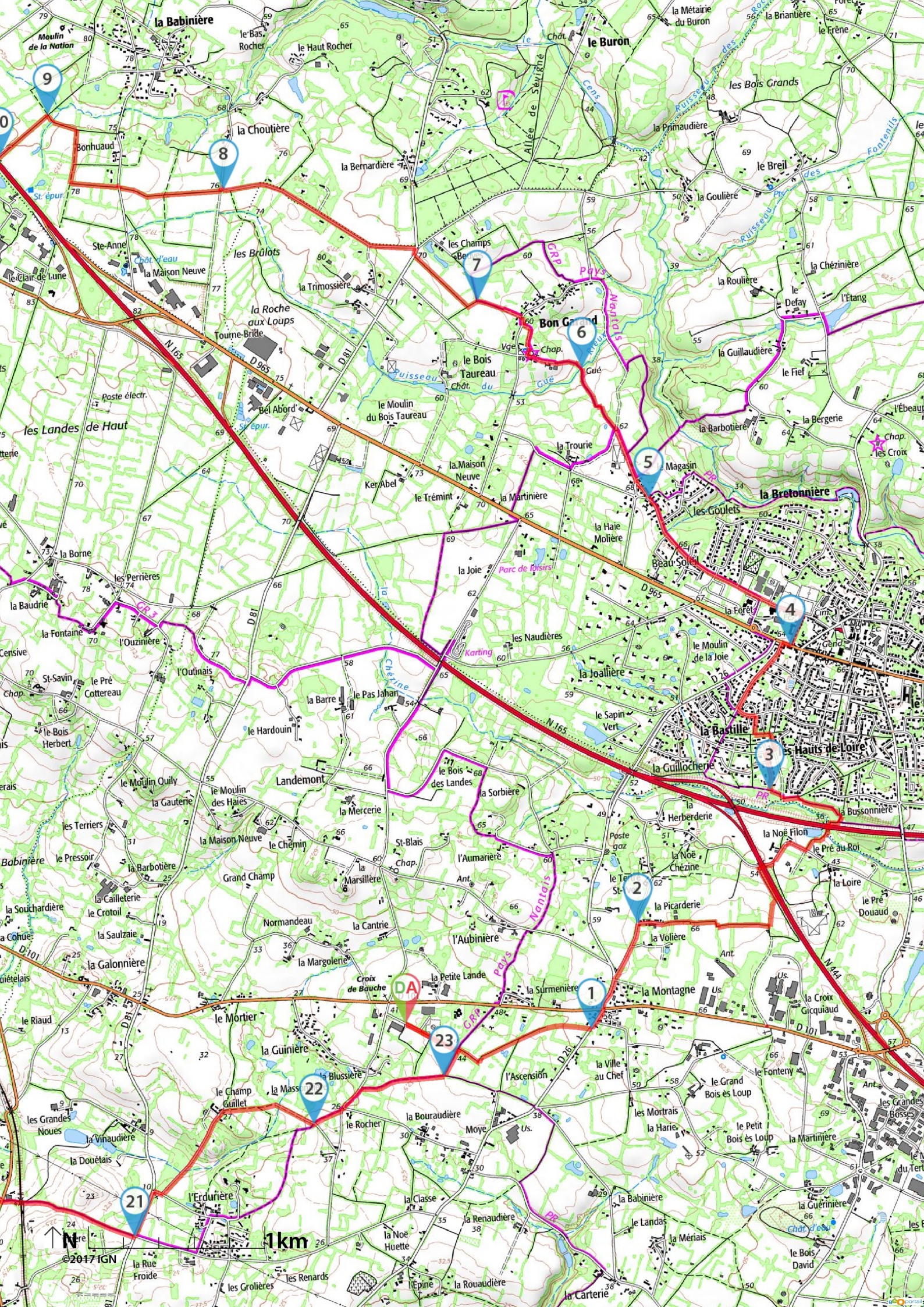
## A proximité

La chapelle de Bongarand  
Point de vue sur les marais Audubon à l'Etang Bernard

## Informations pratiques

Demandez au centre équestre de La Pirouette à Couëron l'autorisation de partir de leur parking

Donnez-nous votre avis sur : <https://www.visorando.com/randonnee-421907>



la Babinière

le Buron

8

7

6

5

4

3

2

1

23

22

21

1km

©2017 IGN

Moulin de la Nation

Bonhuaud

Ste-Anne

les Landes de Haut

la Baudrie

le Pré Cottereau

les Terriers

le Mortier

les Grandes Noues

la Rue Froide

le Bas Rocher

la Choutière

les Brûlots

la Roche aux Loups

les Perrières

le Moulin Ouilly

le Pressoir

le Champ Guillet

la Douétais

l'Erdurière

le Haut Rocher

la Bernardière

la Trimossière

le Moulin du Bois Taureau

le Hardouin

Landemont

Grand Champ

la Guinière

le Rocher

les Renards

le Bois Taureau

le Bois Taureau

le Trémint

le Pas Jahon

le Bois des Landes

la Sorbière

St-Blais

la Petite Lande

la Bouraudière

la Noë Huette

le Bois Taureau

le Bois Taureau

le Trémint

le Pas Jahon

le Bois des Landes

la Sorbière

St-Blais

la Petite Lande

la Bouraudière

la Noë Huette

le Bois Taureau

le Bois Taureau

le Trémint

le Pas Jahon

le Bois des Landes

la Sorbière

St-Blais

la Petite Lande

la Bouraudière

la Noë Huette

le Bois Taureau

le Bois Taureau

le Trémint

le Pas Jahon

le Bois des Landes

la Sorbière

St-Blais

la Petite Lande

la Bouraudière

la Noë Huette

le Bois Taureau

le Bois Taureau

le Trémint

le Pas Jahon

le Bois des Landes

la Sorbière

St-Blais

la Petite Lande

la Bouraudière

la Noë Huette

le Bois Taureau

le Bois Taureau

le Trémint

le Pas Jahon

le Bois des Landes

la Sorbière

St-Blais

la Petite Lande

la Bouraudière

la Noë Huette

le Bois Taureau

le Bois Taureau

le Trémint

le Pas Jahon

le Bois des Landes

la Sorbière

St-Blais

la Petite Lande

la Bouraudière

la Noë Huette



**MONTLUC**

9

10

11

12

13

14

15

16

17

18

19

20

21

© 2017 IGN

1km

Téléchargez l'application Visorando pour suivre cette randonnée

